

İL YERLEŞİM YERLERİ YAŞLI NÜFUSUNUN ADRESE DAYALI NÜFUS KAYIT SİSTEMİ (ADNKS) 2014 VERİLERİNE GÖRE DAĞILIMLARI VE ORANLARI

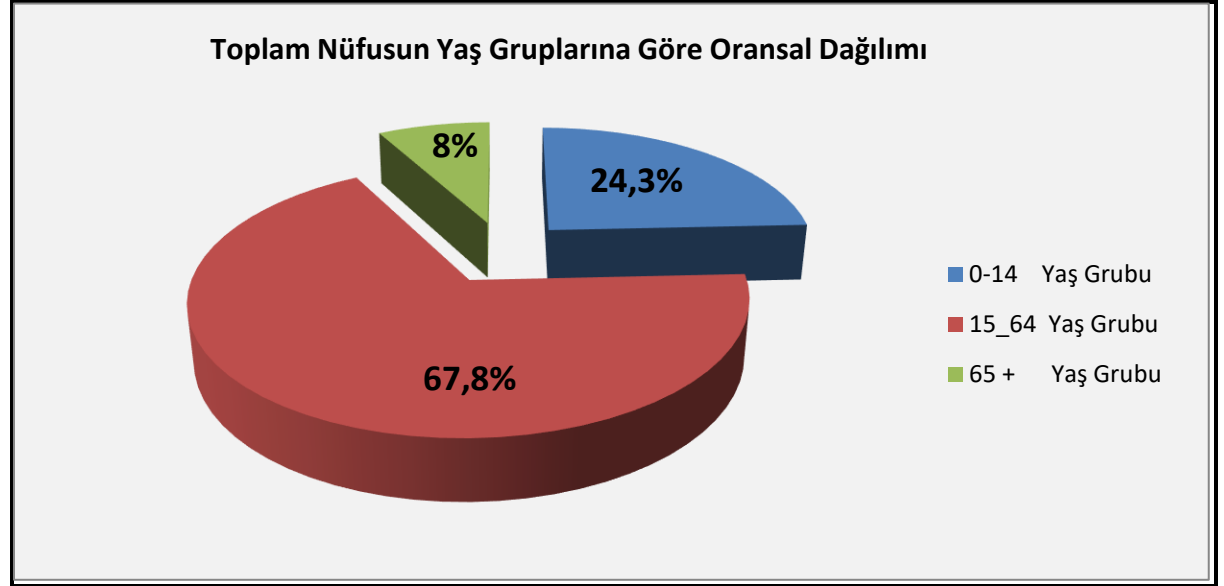
I. TÜİK ADNKS 2014 GÖRE NÜFUSUN GENİŞ YAŞ GRUPLARI

Tablo1: Nüfusun Geniş Yaş Gruplarına Göre Dağılımı

Yaş Grubu	Erkek		Kadın		Toplam	
	Sayı	Yüzde	Sayı	Yüzde	Sayı	Yüzde
0-14	9 683 155	24,8	9 179 275	23,7	18 862 430	24,2
15-64	26 601 724	68,2	26 038 788	67,3	52 640 512	67,8
65 +	2 699 423	6,9	3 493 539	9,0	6 192 962	8,0
Toplam	38 984 302	100	38 711 602	100,0	77 695 904	100

Kaynak: TÜİK Adrese Dayalı Nüfus Kayıt Sistemi (ADNKS) 2014

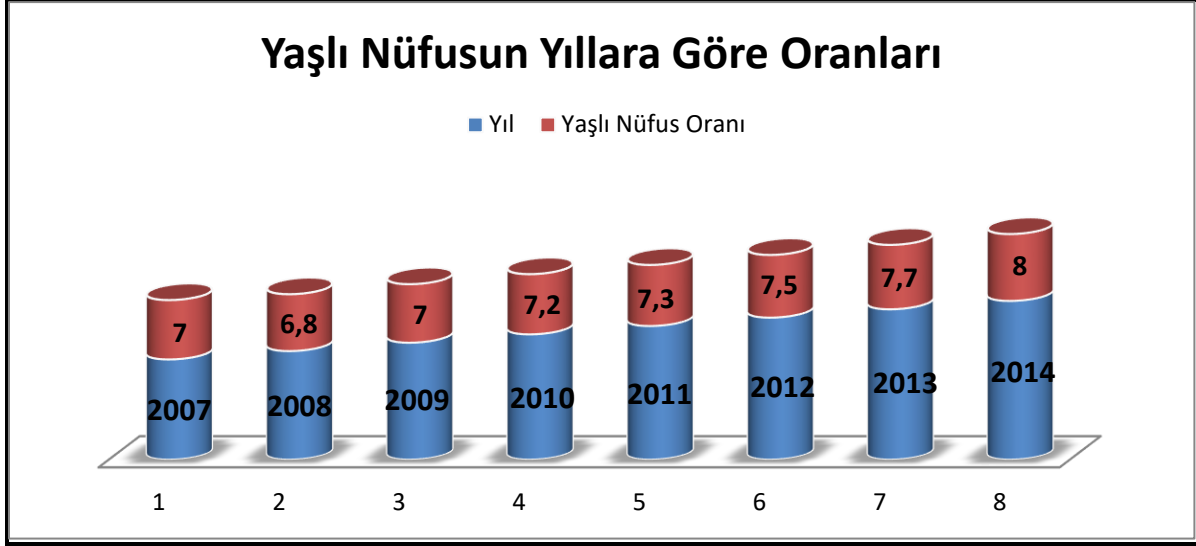
Şekil 1: Nüfusun Geniş Yaş Gruplarının Oransal Dağılımı



Geniş yaş gruplarının artış hızlarında önemli değişimler meydana gelmiştir. Genç yaş gruplarındaki nüfus artış hızı son yıllarda azalırken, ileri yaş gruplarının nüfusu Türkiye ortalamasından daha hızlı artmıştır. Toplam yaş bağımlılık oranı 47,4; genç yaş bağımlılık oranı % 35,8; yaşlı bağımlılık oranı ise % 11,8'dir. Ortanca yaş 30,7'dir. Genç nüfusun

büyüklüğü neredeyse aynı kalırken, 65 yaş ve üstü yaş gruplarındaki nüfus büyüklüğündeki artışın sürekli olarak gelecek yıllarda da devam edeceği beklenmektedir.

Şekil 2: Yaşlı Nüfusun Yıllara Göre Oranları



Şekil 2’de görüldüğü gibi yaşlı nüfus her yıl artış göstermektedir.

II. TÜİK ADNKS 2014 GÖRE YAŞLI NÜFUSUN DAĞILIMI

TÜİK 2014 yılı Adrese Dayalı Nüfus Kayıt Sistemi sonuçlarına göre Türkiye Nüfusu **77 695 904**’dür. 65 yaş ve üzeri nüfus ise **6 192 962** ulaşmış ve toplam nüfusa oranı **%8**’e yükselmiştir. Yaşlı nüfusumuz son 50 yıl içinde 6 kat artış göstermiştir.

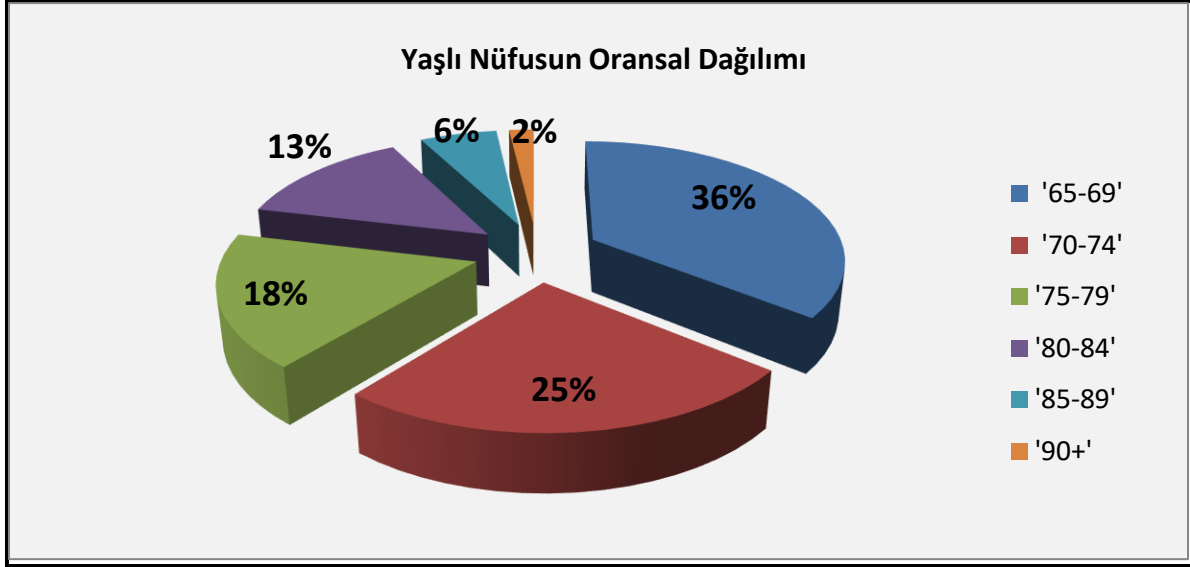
Tablo 2: Yaşlı Nüfusun Dağılımı

Yaş Grubu	Sayı	Yüzde
'65-69'	2 215 704	36
'70-74'	1 557 235	25
'75-79'	1 104 178	18
'80-84'	840 410	13
'85-89'	360 158	6
'90+'	115 277	2
Toplam	6 192 962	100

Kaynak: TÜİK Adrese Dayalı Nüfus Kayıt Sistemi (ADNKS) 2014

Yaşlı nüfusun kendi içinde dağılımına bakıldığında; yaşlı nüfus içinde en büyük oran '65-69' yaş grubudur. Yaşlı nüfusun ortalama yaşı 71,70'dir Yaşlıların cinsiyete göre dağılımına bakıldığında yüzde 56'sı kadın, yüzde 44'ü erkek olduğu görülmektedir.

Şekil 3: Yaşlı Nüfusun Oransal Dağılımı



III. TÜİK ADNKS 2014 YAŞLI NÜFUSA GÖRE İL YERLEŞİM YERLERİNİN SINIFLANDIRILMASI

Tablo 3: Yaşlı Nüfusunun İl Yerleşim Yerlerine Göre Dağılım ve Oranları

Sıra No	İlin Adı	Toplam	İl Nüfusu	Yaşlı Nüfus (65 +)		İl Nüfusunun Genel Nüfusa Oranı %	İl Yaşlı Nüfusun Genel Yaşlı Nüfusa Oranı %	İl Yaşlı Nüfusun İl Nüfusuna Oranı %	Sıra No
				Toplam	İl Nüfusu				
1	ADANA	T	77 695 904	2.165.595	6 192 962	144.985	2,79	2,34	64
		E	38 984 302	1.082.497	2 699 423	62.820	2,78	2,30	
		K	38 711 602	1.083.098	3 493 539	82.165	2,80	2,30	
2	ADİYAMAN	T	77 695 904	597.835	6 192 962	40.943	0,77	0,66	63
		E	38 984 302	299.846	2 699 423	17.893	0,77	0,66	
		K	38 711 602	297.989	3 493 539	23.050	0,76	0,65	
3	AFYON	T	77 695 904	706.371	6 192 962	70.999	0,91	1,15	40
		E	38 984 302	350.370	2 699 423	31.201	0,90	1,10	
		K	38 711 602	356.001	3 493 539	39.798	0,90	1,10	

4	AĞRI	T	77 695 904	549.435	6 192 962	21.885	0,71	0,35	3,98	77
		E	38 984 302	285.449	2 699 423	9.507	0,73	0,35	3,33	
		K	38 711 602	263.986	3 493 539	12.378	0,68	0,35	4,68	
5	AMASYA	T	77 695 904	321.913	6 192 962	42.823	0,41	0,69	13,30	10
		E	38 984 302	159.591	2 699 423	19.010	0,41	0,70	11,91	
		K	38 711 602	162.322	3 493 539	23.813	0,41	0,68	14,67	
6	ANKARA	T	77 695 904	5.150.072	6 192 962	375.957	6,63	6,07	7,30	60
		E	38 984 302	2.562.805	2 699 423	160.335	6,57	5,93	6,25	
		K	38 711 602	2.587.267	3 493 539	215.622	6,60	6,17	8,30	
7	ANTALYA	T	77 695 904	2 222 562	6 192 962	160.905	2,86	2,60	7,60	57
		E	38 984 302	1 122 997	2 699 423	74.356	2,88	2,75	6,62	
		K	38 711 602	1.099.565	3 493 539	86.549	2,84	2,47	7,87	
8	ARTVİN	T	77 695 904	169.674	6 192 962	25.040	0,22	0,40	14,76	4
		E	38 984 302	85.365	2 699 423	11.045	0,22	0,40	12,94	
		K	38 711 602	84.309	3 493 539	13.995	0,22	0,40	16,60	
9	AYDIN	T	77 695 904	1.041.979	6 192 962	123.419	1,34	1,99	11,84	21
		E	38 984 302	519.900	2 699 423	55.021	1,33	2,22	10,58	
		K	38 711 602	522.079	3 493 539	68.398	1,35	1,96	13,10	
10	BALIKESİR	T	77 695 904	1.189.057	6 192 962	163.083	1,53	2,63	13,72	7
		E	38 984 302	593.529	2 699 423	73.839	1,52	2,71	12,44	
		K	38 711 602	595.528	3 493 539	89.244	1,54	2,55	14,99	
11	BİLECİK	T	77 695 904	209 925	6 192 962	22.333	0,27	0,36	10,64	34
		E	38 984 302	108 680	2 699 423	9.523	0,28	0,35	8,76	
		K	38 711 602	101 245	3 493 539	12.810	0,26	0,37	12,65	
12	BİNGÖL	T	77 695 904	266.019	6 192 962	16.340	0,34	0,26	6,14	67
		E	38 984 302	135.529	2 699 423	7.347	0,35	0,26	5,42	
		K	38 711 602	130.490	3 493 539	8.993	0,33	0,26	6,89	
13	BİTLİS	T	77 695 904	338.023	6 192 962	15.240	0,44	0,25	4,51	72
		E	38 984 302	174.501	2 699 423	6.449	0,45	0,25	3,70	
		K	38 711 602	163.522	3 493 539	8.791	0,43	0,25	5,38	
14	BOLU	T	77 695 904	284.789	6 192 962	36.028	0,37	0,58	12,65	13
		E	38 984 302	140.405	2 699 423	15.782	0,36	0,58	11,24	
		K	38 711 602	144.384	3 493 539	20.246	0,38	0,58	14,02	
15	BURDUR	T	77 695 904	256.898	6 192 962	35.339	0,33	0,57	13,76	6
		E	38 984 302	127.158	2 699 423	15.204	0,33	0,56	11,96	
		K	38 711 602	129.740	3 493 539	20.135	0,33	0,58	15,52	

16	BURSA	T	77 695 904	2.787.539	6 192 962	225.794	3,59	3,65	8,10	52
		E	38 984 302	1.394.715	2 699 423	98.510	3,58	3,66	7,06	
		K	38 711 602	1.392.824	3 493 539	127.284	3,60	3,64	9,14	
17	ÇANAKKALE	T	77 695 904	511.790	6 192 962	69.205	0,66	1,12	13,52	8
		E	38 984 302	259.655	2 699 423	30.935	0,67	1,14	11,91	
		K	38 711 602	252.135	3 493 539	38.270	0,65	1,10	15,18	
18	ÇANKIRI	T	77 695 904	183.550	6 192 962	28.081	0,24	0,45	15,30	3
		E	38 984 302	91.800	2 699 423	12.691	0,24	0,46	13,82	
		K	38 711 602	91.750	3 493 539	15.390	0,24	0,44	16,77	
19	ÇORUM	T	77 695 904	527.220	6 192 962	70.329	0,68	1,13	13,34	9
		E	38 984 302	261.187	2 699 423	31.561	0,67	1,15	12,08	
		K	38 711 602	266.033	3 493 539	38.768	0,69	1,11	14,57	
20	DENİZLİ	T	77 695 904	978.700	6 192 962	95.123	1,26	1,53	9,72	43
		E	38 984 302	487.958	2 699 423	40.805	1,25	1,51	8,36	
		K	38 711 602	490.742	3 493 539	54.318	1,27	1,55	11,07	
21	DİYARBAKIR	T	77 695 904	1.635.048	6 192 962	71 568	2,10	1,15	4,38	74
		E	38 984 302	824.133	2 699 423	29 884	2,11	1,11	5,14	
		K	38 711 602	810.915	3 493 539	41 684	2,09	1,19	3,63	
22	EDİRNE	T	77 695 904	400.280	6 192 962	49.914	0,52	0,80	12,47	14
		E	38 984 302	203.001	2 699 423	21.890	0,52	0,80	10,78	
		K	38 711 602	197.279	3 493 539	28.024	0,52	0,80	14,21	
23	ELAZİĞ	T	77 695 904	568.753	6 192 962	49.290	0,73	0,79	8,67	48
		E	38 984 302	281.583	2 699 423	21.782	0,72	0,79	7,74	
		K	38 711 602	287.170	3 493 539	27.508	0,74	0,79	9,58	
24	ERZİNCAN	T	77 695 904	223.633	6 192 962	26.324	0,29	0,42	11,76	22
		E	38 984 302	112.845	2 699 423	11.570	0,29	0,42	10,25	
		K	38 711 602	110.788	3 493 539	14.754	0,29	0,42	13,32	
25	ERZURUM	T	77 695 904	763.320	6 192 962	61 031	0,98	0,98	8,00	54
		E	38 984 302	384.356	2 699 423	27 183	0,99	0,99	7,07	
		K	38 711 602	378.964	3 493 539	33 848	0,97	0,97	8,93	
26	ESKİŞEHİR	T	77 695 904	812.320	6 192 962	83.296	1,04	1,34	10,14	37
		E	38 984 302	405.253	2 699 423	36.342	1,04	1,34	8,97	
		K	38 711 602	407.067	3 493 539	46.954	1,04	1,34	11,53	
27	GAZİANTEP	T	77 695 904	1.889.466	6 192 962	92 565	2,43	1,49	4,90	71
		E	38 984 302	953.760	2 699 423	39 796	2,45	1,50	4,17	
		K	38 711 602	935.706	3 493 539	52 769	2,41	1,51	5,64	

28	GİRESUN	T	77 695 904	429.984	6 192 962	63.290	0,55	1,02	14,72	5
		E	38 984 302	212.489	2 699 423	26.593	0,55	0,99	12,52	
		K	38 711 602	217.495	3 493 539	36.697	0,55	1,05	16,87	
29	GÜMÜŞHANE	T	77 695 904	146.353	6 192 962	17.438	0,19	0,28	11,92	18
		E	38 984 302	74.173	2 699 423	7.425	0,20	0,27	10,01	
		K	38 711 602	72.180	3 493 539	10.013	0,18	0,29	13,87	
30	HAKKARİ	T	77 695 904	276.287	6 192 962	8.120	0,36	0,13	2,94	81
		E	38 984 302	148.538	2 699 423	3.385	0,38	0,12	2,28	
		K	38 711 602	127.749	3 493 539	4.735	0,34	0,14	3,71	
31	HATAY	T	77 695 904	1.519.836	6 192 962	96.298	1,96	1,55	6,33	65
		E	38 984 302	763.832	2 699 423	43.847	1,96	1,60	5,74	
		K	38 711 602	756.004	3 493 539	52.451	1,96	1,50	6,95	
32	ISPARTA	T	77 695 904	418.780	6 192 962	47.944	0,54	0,77	11,45	26
		E	38 984 302	208.837	2 699 423	21.077	0,54	0,77	10,09	
		K	38 711 602	209.943	3 493 539	26.867	0,54	0,77	12,80	
33	İÇEL	T	77 695 904	1.727.255	6 192 962	135.627	2,22	2,19	7,85	55
		E	38 984 302	860.306	2 699 423	61.200	2,21	2,25	7,11	
		K	38 711 602	866.949	3 493 539	74.427	2,23	2,13	8,58	
34	İSTANBUL	T	77 695 904	14.377.018	6 192 962	848.872	18,50	13,71	5,90	68
		E	38 984 302	7.221.158	2 699 423	355.659	18,52	13,29	4,93	
		K	38 711 602	7.155.860	3 493 539	493.213	18,48	14,12	6,89	
35	İZMİR	T	77 695 904	4.113.072	6 192 962	399.294	5,29	6,45	9,71	44
		E	38 984 302	2.050.424	2 699 423	174.240	5,26	6,46	8,50	
		K	38 711 602	2.062.648	3 493 539	225.054	5,32	6,44	10,91	
36	KARS	T	77 695 904	296.466	6 192 962	22.021	0,38	0,36	7,43	59
		E	38 984 302	153.676	2 699 423	9.988	0,39	0,38	6,50	
		K	38 711 602	142.790	3 493 539	12.033	0,37	0,34	8,43	
37	KASTAMONU	T	77 695 904	368.907	6 192 962	60 801	0,47	0,98	16,48	2
		E	38 984 302	183.564	2 699 423	26 718	0,47	0,98	14,56	
		K	38 711 602	185.343	3 493 539	34 083	0,47	0,98	18,39	
38	KAYSERİ	T	77 695 904	1.322.376	6 192 962	100.333	1,70	1,62	7,59	58
		E	38 984 302	663.249	2 699 423	43.437	1,70	1,61	6,55	
		K	38 711 602	659.127	3 493 539	56.896	1,70	1,63	8,63	
39	KIRKLARELİ	T	77 695 904	343.723	6 192 962	41.288	0,44	0,67	12,01	17
		E	38 984 302	176.053	2 699 423	18.029	0,45	0,67	10,24	
		K	38 711 602	167.670	3 493 539	23.259	0,43	0,67	13,87	

40	KIRŞEHİR	T	77 695 904	222.707	6 192 962	23.727	0,29	0,38	10,65	33
		E	38 984 302	110.948	2 699 423	9.924	0,28	0,36	8,94	
		K	38 711 602	111.759	3 493 539	13.803	0,30	0,40	12,35	
41	KOCAELİ	T	77 695 904	1.722.795	6 192 962	108.896	2,22	1,76	6,32	66
		E	38 984 302	872.403	2 699 423	48.974	2,24	1,80	5,61	
		K	38 711 602	850.392	3 493 539	59.922	2,20	1,72	7,05	
42	KONYA	T	77 695 904	2.108.808	6 192 962	174.298	2,71	2,81	8,27	50
		E	38 984 302	1.046.182	2 699 423	76.001	2,68	2,81	7,26	
		K	38 711 602	1.062.626	3 493 539	98.297	2,74	2,81	9,25	
43	KÜTAHYA	T	77 695 904	571.554	6 192 962	65.702	0,74	1,06	11,50	25
		E	38 984 302	282.810	2 699 423	29.134	0,73	1,07	10,30	
		K	38 711 602	288.744	3 493 539	36.568	0,75	1,05	12,66	
44	MALATYA	T	77 695 904	769.544	6 192 962	69.390	1,00	1,12	9,02	47
		E	38 984 302	383.933	2 699 423	30.269	0,98	1,12	7,88	
		K	38 711 602	385.611	3 493 539	39.121	1,02	1,12	10,15	
45	MANİSA	T	77 695 904	1.367.905	6 192 962	137.486	1,76	2,22	10,05	39
		E	38 984 302	686.379	2 699 423	59.771	1,76	2,22	8,71	
		K	38 711 602	681.526	3 493 539	77.715	1,76	2,22	11,40	
46	K. MARAŞ	T	77 695 904	1.089.038	6 192 962	77.332	1,40	1,25	7,10	61
		E	38 984 302	553.493	2 699 423	35.889	1,42	1,31	6,48	
		K	38 711 602	535.545	3 493 539	41.443	1,38	1,19	7,74	
47	MARDİN	T	77 695 904	788.996	6 192 962	40.277	1,02	0,65	5,10	70
		E	38 984 302	395.968	2 699 423	17.176	1,02	0,64	4,34	
		K	38 711 602	393.028	3 493 539	23.101	1,02	0,66	5,88	
48	MUĞLA	T	77 695 904	894.509	6 192 962	100.072	1,15	1,62	11,19	29
		E	38 984 302	454.642	2 699 423	46.377	1,17	1,70	10,20	
		K	38 711 602	439.867	3 493 539	53.695	1,13	1,54	12,21	
49	MUŞ	T	77 695 904	411.216	6 192 962	17.279	0,53	0,28	4,20	75
		E	38 984 302	209.668	2 699 423	7.205	0,54	0,27	3,44	
		K	38 711 602	201.548	3 493 539	10.074	0,52	0,29	5,00	
50	NEVŞEHİR	T	77 695 904	286.250	6 192 962	30.254	0,37	0,49	10,57	36
		E	38 984 302	142.418	2 699 423	12.875	0,37	0,48	9,04	
		K	38 711 602	143.832	3 493 539	17.379	0,37	0,50	12,08	
51	NİĞDE	T	77 695 904	343.898	6 192 962	31.655	0,44	0,51	9,20	45
		E	38 984 302	171.934	2 699 423	13.658	0,44	0,50	7,94	
		K	38 711 602	171.964	3 493 539	17.997	0,44	0,52	10,47	


52	ORDU	T	77 695 904	724.268	6 192 962	92.391	0,93	1,49	12,76	11
		E	38 984 302	361.627	2 699 423	40.988	0,93	1,51	11,33	
		K	38 711 602	362.641	3 493 539	51.403	0,93	1,47	14,17	
53	RİZE	T	77 695 904	329.779	6 192 962	38.089	0,42	0,62	11,55	24
		E	38 984 302	163.003	2 699 423	15.158	0,42	0,58	9,30	
		K	38 711 602	166.776	3 493 539	22.931	0,42	0,66	13,75	
54	SAKARYA	T	77 695 904	932.706	6 192 962	80.664	1,20	1,30	8,65	49
		E	38 984 302	467.167	2 699 423	35.703	1,20	1,31	7,64	
		K	38 711 602	465.539	3 493 539	44.961	1,20	1,29	9,66	
55	SAMSUN	T	77 695 904	1.269.989	6 192 962	128.576	1,63	2,08	10,12	38
		E	38 984 302	627.296	2 699 423	56.026	1,61	2,08	8,93	
		K	38 711 602	642.693	3 493 539	72.550	1,65	2,08	11,29	
56	SİİRT	T	77 695 904	318.366	6 192 962	14.009	0,41	0,23	4,40	73
		E	38 984 302	164.098	2 699 423	5.839	0,42	0,23	3,56	
		K	38 711 602	154.268	3 493 539	8.170	0,40	0,23	5,30	
57	SİNOP	T	77 695 904	204.526	6 192 962	35.920	0,26	0,58	17,56	1
		E	38 984 302	101.304	2 699 423	16.227	0,26	0,60	16,02	
		K	38 711 602	103.222	3 493 539	19.693	0,26	0,56	19,09	
58	SİVAS	T	77 695 904	623.116	6 192 962	72.767	0,80	1,17	11,68	23
		E	38 984 302	309.864	2 699 423	33.086	0,79	1,20	10,68	
		K	38 711 602	313.252	3 493 539	39.681	0,81	1,14	12,67	
59	TEKİRDAĞ	T	77 695 904	906.732	6 192 962	69.560	1,17	1,12	7,67	56
		E	38 984 302	466.956	2 699 423	31.141	1,20	1,14	6,67	
		K	38 711 602	439.776	3 493 539	38.419	1,14	1,10	8,70	
60	TOKAT	T	77 695 904	597.920	6 192 962	70.901	0,77	1,14	11,86	20
		E	38 984 302	296.867	2 699 423	31.909	0,76	1,16	10,75	
		K	38 711 602	301.053	3 493 539	38.992	0,78	1,12	12,95	
61	TRABZON	T	77 695 904	766.782	6 192 962	85.932	0,99	1,39	11,21	28
		E	38 984 302	378.509	2 699 423	34.797	0,97	1,32	9,19	
		K	38 711 602	388.273	3 493 539	51.135	1,01	1,46	13,17	
62	TUNCELİ	T	77 695 904	86.527	6 192 962	10.723	0,11	0,17	12,39	15
		E	38 984 302	47.973	2 699 423	4.780	0,12	0,17	9,96	
		K	38 711 602	38.554	3 493 539	5.943	0,10	0,17	15,41	
63	ŞANLIURFA	T	77 695 904	1.845.667	6 192 962	66.643	2,38	1,08	3,61	78
		E	38 984 302	925.703	2 699 423	27.652	2,37	1,04	2,99	
		K	38 711 602	919.964	3 493 539	38.991	2,39	1,12	4,24	

64	UŞAK	T	77 695 904	349.459	6 192 962	38.401	0,45	0,62	10,99	31
		E	38 984 302	174.231	2 699 423	16.828	0,45	0,62	9,66	
		K	38 711 602	175.228	3 493 539	21.573	0,45	0,62	12,31	
65	VAN	T	77 695 904	1.085.542	6 192 962	37.046	1,40	0,60	3,41	79
		E	38 984 302	554.791	2 699 423	16.376	1,42	0,61	2,95	
		K	38 711 602	530.751	3 493 539	20.670	1,38	0,59	3,89	
66	YOZGAT	T	77 695 904	432.560	6 192 962	48.689	0,56	0,79	11,26	27
		E	38 984 302	216.152	2 699 423	21.258	0,55	0,79	9,83	
		K	38 711 602	216.408	3 493 539	27.431	0,57	0,79	12,68	
67	ZONGULDAK	T	77 695 904	598.796	6 192 962	60 085	0,77	0,97	10,03	41
		E	38 984 302	295.878	2 699 423	26 068	0,76	0,97	8,81	
		K	38 711 602	302.918	3 493 539	34 017	0,78	0,97	11,23	
68	AKSARAY	T	77 695 904	384.252	6 192 962	31 527	0,49	0,51	8,20	51
		E	38 984 302	191.091	2 699 423	13 525	0,49	0,50	7,08	
		K	38 711 602	193.161	3 493 539	18 002	0,49	0,52	9,32	
69	BAYBURT	T	77 695 904	80.607	6 192 962	8 910	0,10	0,14	11,03	30
		E	38 984 302	41.278	2 699 423	4 057	0,11	0,14	9,83	
		K	38 711 602	39.329	3 493 539	4 853	0,09	0,14	12,34	
70	KARAMAN	T	77 695 904	240.362	6 192 962	23 619	0,31	0,38	9,82	42
		E	38 984 302	120.067	2 699 423	10 611	0,31	0,39	8,82	
		K	38 711 602	120.295	3 493 539	13 008	0,31	0,37	10,81	
71	KIRIKKALE	T	77 695 904	271.092	6 192 962	28.509	0,35	0,46	10,52	35
		E	38 984 302	135.797	2 699 423	12.431	0,35	0,46	9,15	
		K	38 711 602	135.295	3 493 539	16.078	0,35	0,46	11,88	
72	BATMAN	T	77 695 904	557.593	6 192 962	22.514	0,72	0,36	4,04	76
		E	38 984 302	280.002	2 699 423	9.063	0,72	0,33	3,24	
		K	38 711 602	277.591	3 493 539	13.451	0,72	0,39	4,85	
73	ŞIRNAK	T	77 695 904	488.966	6 192 962	14.754	0,63	0,24	3,02	80
		E	38 984 302	255.228	2 699 423	5.991	0,65	0,23	2,35	
		K	38 711 602	233.738	3 493 539	8.763	0,61	0,25	3,75	
74	BARTIN	T	77 695 904	189.405	6 192 962	24.080	0,24	0,39	12,71	12
		E	38 984 302	93.206	2 699 423	10.818	0,24	0,40	11,61	
		K	38 711 602	96.199	3 493 539	13.262	0,24	0,38	13,79	
75	ARDAHAN	T	77 695 904	100.809	6 192 962	11.995	0,13	0,19	11,90	19
		E	38 984 302	51.939	2 699 423	5.445	0,13	0,19	10,48	
		K	38 711 602	48.870	3 493 539	6.550	0,13	0,19	13,40	

76	IĞDIR	T	77 695 904	192.056	6 192 962	10 698	0,25	0,17	5,57	69
		E	38 984 302	98.908	2 699 423	4 748	0,25	0,17	4,80	
		K	38 711 602	93.148	3 493 539	5 950	0,25	0,17	6,39	
77	YALOVA	T	77 695 904	226.514	6 192 962	24.666	0,29	0,40	10,89	32
		E	38 984 302	113.053	2 699 423	11.178	0,29	0,42	9,89	
		K	38 711 602	113.461	3 493 539	13.488	0,29	0,38	11,89	
78	KARABÜK	T	77 695 904	231.333	6 192 962	27.982	0,30	0,45	12,10	16
		E	38 984 302	117.450	2 699 423	12.360	0,30	0,45	10,52	
		K	38 711 602	113.883	3 493 539	15.622	0,30	0,45	13,72	
79	KİLİS	T	77 695 904	128.781	6 192 962	10 365	0,17	0,17	8,05	53
		E	38 984 302	64.642	2 699 423	4 501	0,17	0,17	6,96	
		K	38 711 602	64.139	3 493 539	5 864	0,17	0,17	9,14	
80	OSMANİYE	T	77 695 904	506.807	6 192 962	35 242	0,65	0,57	6,95	62
		E	38 984 302	255.935	2 699 423	15 535	0,66	0,58	6,07	
		K	38 711 602	250.872	3 493 539	19 707	0,64	0,56	7,86	
81	DÜZCE	T	77 695 904	355.549	6 192 962	32.172	0,46	0,52	9,04	46
		E	38 984 302	178.342	2 699 423	14.192	0,46	0,53	7,96	
		K	38 711 602	177.207	3 493 539	17.980	0,46	0,51	10,14	

Kaynak: TÜİK Adrese Dayalı Nüfus Kayıt Sistemi(ADNKS) 2014

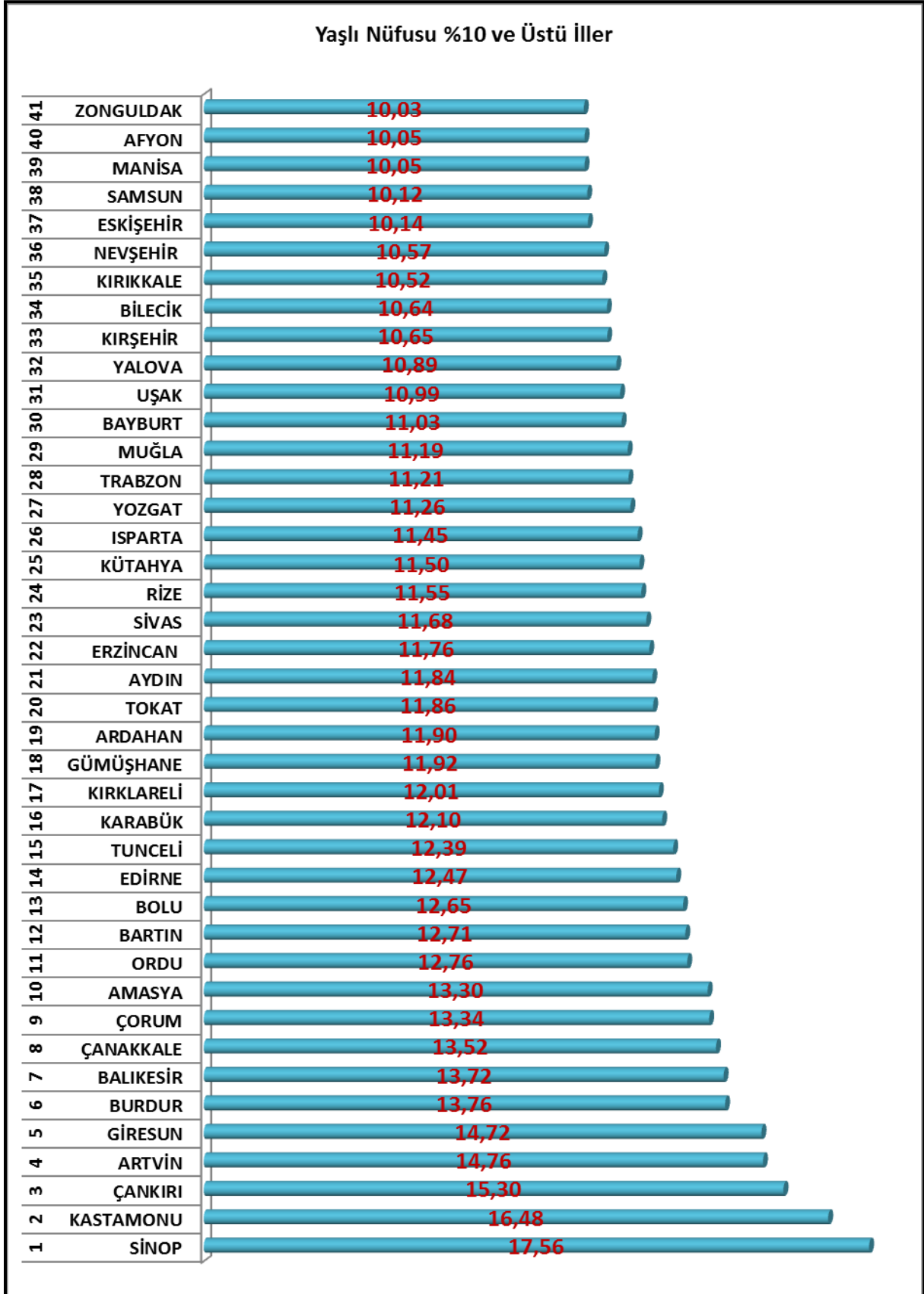
Şekil 4: Yaşlı Nüfus Oranlarına Göre İllerin Dağılımı



İl yerleşim yerlerinin nüfus yapısına bakıldığında; yaşlanan nüfusa sahip illerin sayısında artış görülmektedir. İl yerleşim yerlerine göre, illerin yüzde 51'i en yaşlı illerdir. Nüfusu yaşlı iller yüzde 25, nüfusu erişkin iller yüzde 18, nüfusu genç illerimiz ise yüzde 6'dır.

A. Çok Yaşlı Nüfusa Sahip İller


Şekil 5: Yaşlı nüfusu %10 ve üstü olan iller



Çok yaşlı nüfus oranına sahip ilk beş il sırasıyla Sinop (%17,56), Kastamonu (%16,48), Çankırı (%15,30), Artvin (%14,76) ve Giresun (%14,72) olduğu görülmektedir.

B. Yaşlı Nüfusa Sahip İller

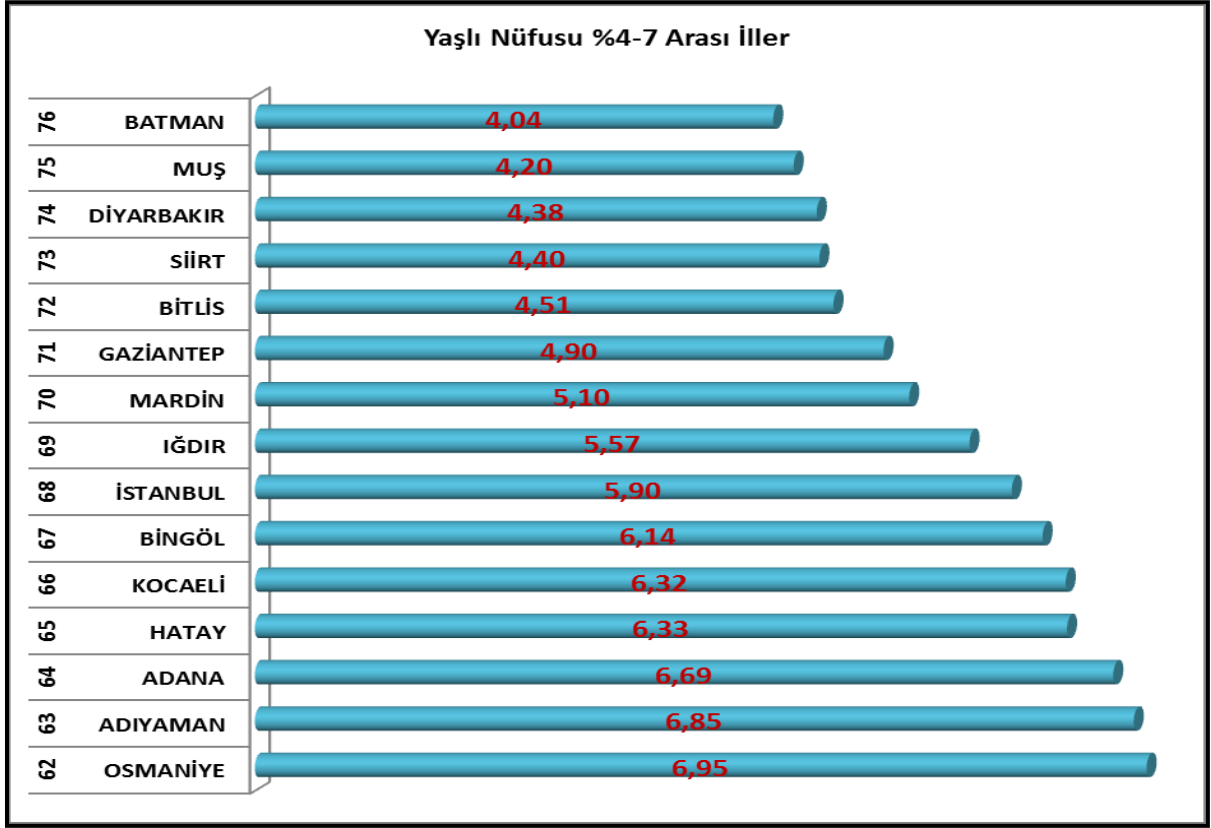
Şekil 6: Yaşlı nüfusu %7-10 arası olan iller



Yaşlı nüfus oranına sahip ilk beş ilin sırasıyla Karaman (%9,82), Denizli (%9,72), İzmir (%9,71), Niğde (%9,20) ve Düzce (%9,04) olduğu görülmektedir.

C. Erişkin Nüfusa Sahip İller


Şekil 7: Yaşlı nüfusu % 4-7 arası olan iller



Erişkin illerin dağılımına bakıldığında; Osmaniye (%6,95), Adıyaman (%6,85), Adana (%6,69), Hatay (%6,33), Kocaeli (%6,32) ilk sıralarda yer almaktadır.

D. Genç Nüfusa Sahip İller

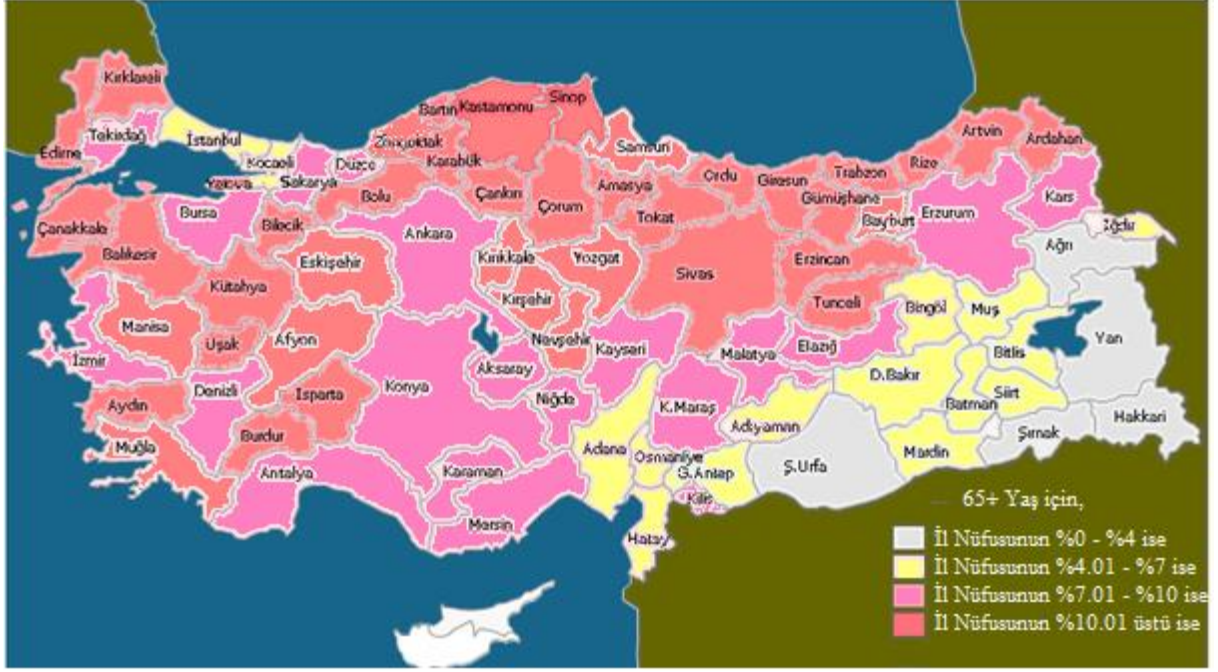
Şekil 8: Yaşlı nüfusu % 4 kadar olan iller



Nüfusu en genç iller Hakkari (%2,94), Şırnak (%3,02), Van (%3,41), Ş.Urfa (%3,61)'dir.

E. İl Yerleşim Yerlerinin Yaşlı Nüfusa Göre Sınıflandırılmış Haritası

Şekil 9: Yaşlı Nüfusa Göre İl Yerleşim Haritası



İllerin yaşlı nüfusunun dağılımına bakıldığında; 41 ilimiz çok yaşlı, 20 ilimiz yaşlı, 15 ilimiz erişkin, 5 ilimiz genç nüfusa sahiptir.