



## Bulut Kent Bilgi Sisteminde (<https://bulutkbs.gov.tr/Portal/#/auth/login>) Erişilebilirlik Belgesi Binaların Gösterimi için Uygulama Rehberi:

1. E-posta ile iletilen kullanıcı adı ve şifrenizi girdikten sonra “Taahhüt Belgesi”nde belirtilen e-posta adresinize gelen anlık şifre ile sisteme giriş sağlanır. **Giriş sağladıktan sonra solda yer alan Ana Menüde “Profilim” sekmesine tıklayarak MUTLAKA şifrenizi değiştiriniz. Şifre vb. ile ilgili her türlü gizlilik ve güvenlik hususları Veri Sorumlularına aittir.**

Hoş geldiniz,

Bulut Kent Bilgi Sistemi

Ana Menü

- Profilim
- Kullanıcı Yönetimi
- Birim Yönetimi

Genel Bilgiler

Ad - Soyad:

Cinsiyet:

Doğum Tarihi:

E-Posta:

Güncelle

Şifre Değiştir (LDAP Kullanıcıları Hariç)

Şifre:

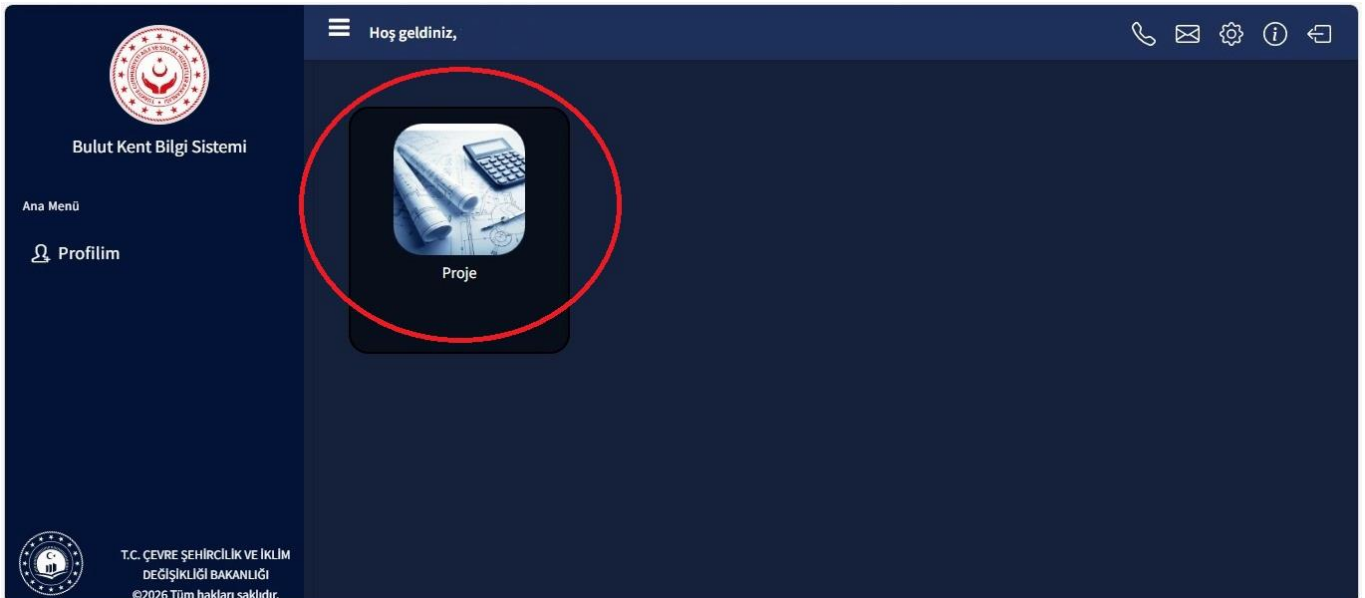
Yeni Şifre:

Yeni Şifre (Tekrar):

Güncelle

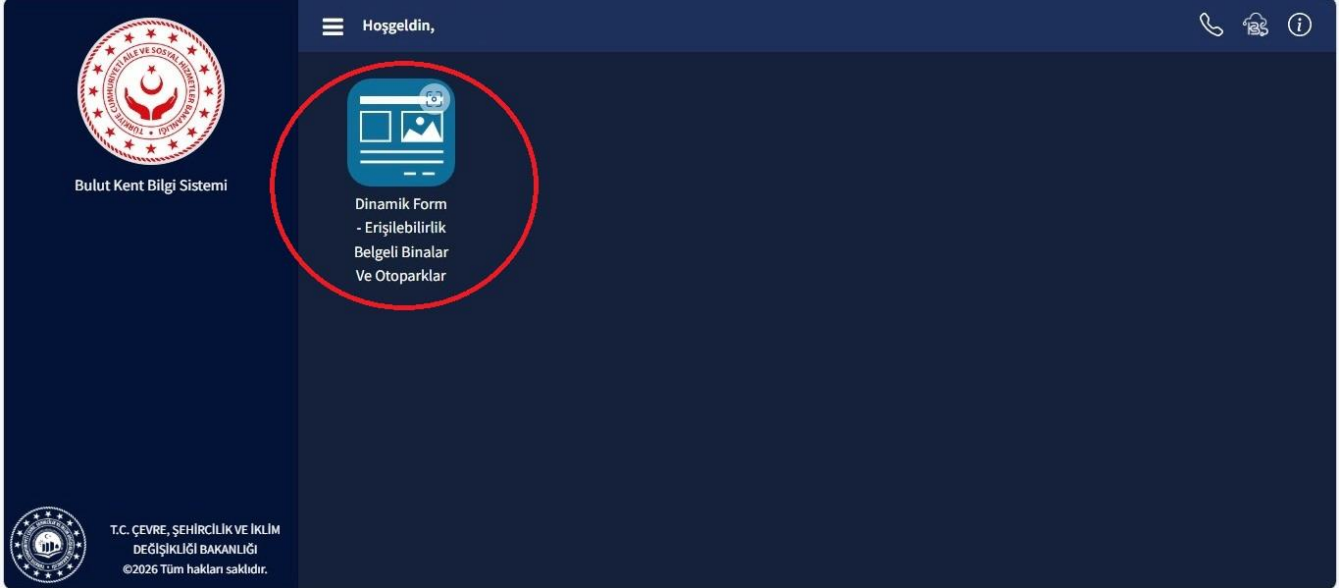
T.C. ÇEVRE ŞEHİRCİLİK VE İKLİM DEĞİŞİKLİĞİ BAKANLIĞI  
©2026 Tüm hakları saklıdır.

2. Ana Sayfada yer alan “Proje” sekmesine girilir.

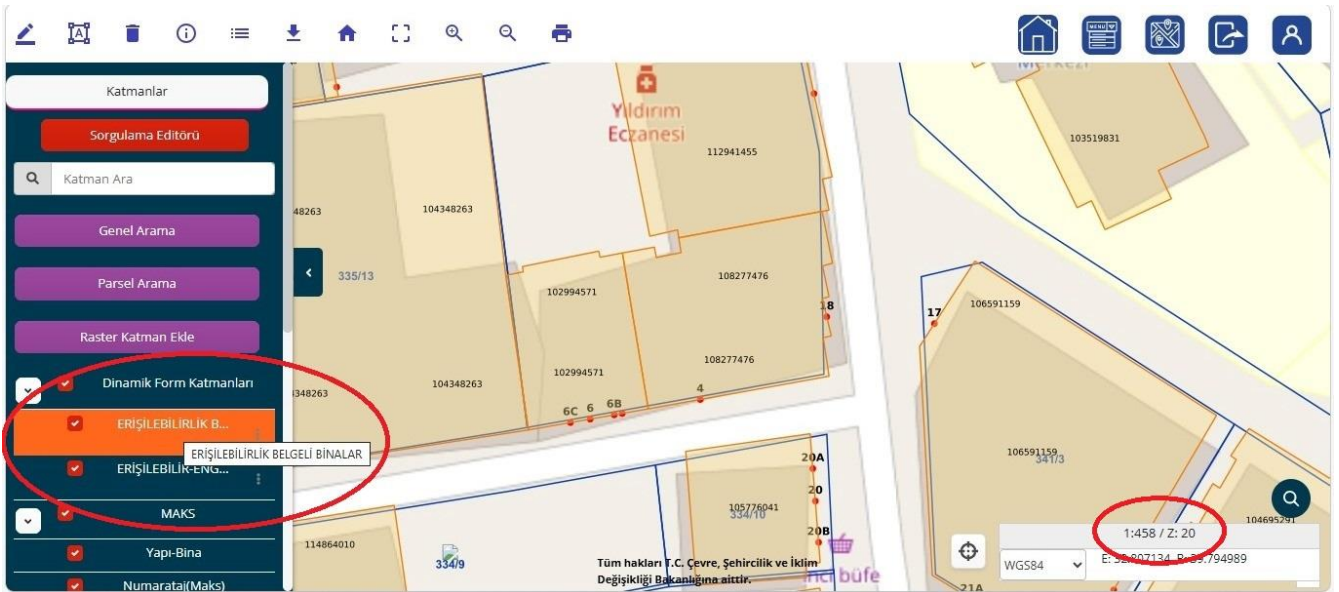




3. Proje sekmesinde yer alan “Dinamik Form – Erişilebilirlik Belgeli Binalar ve Otoparklar” sekmesine girilir.

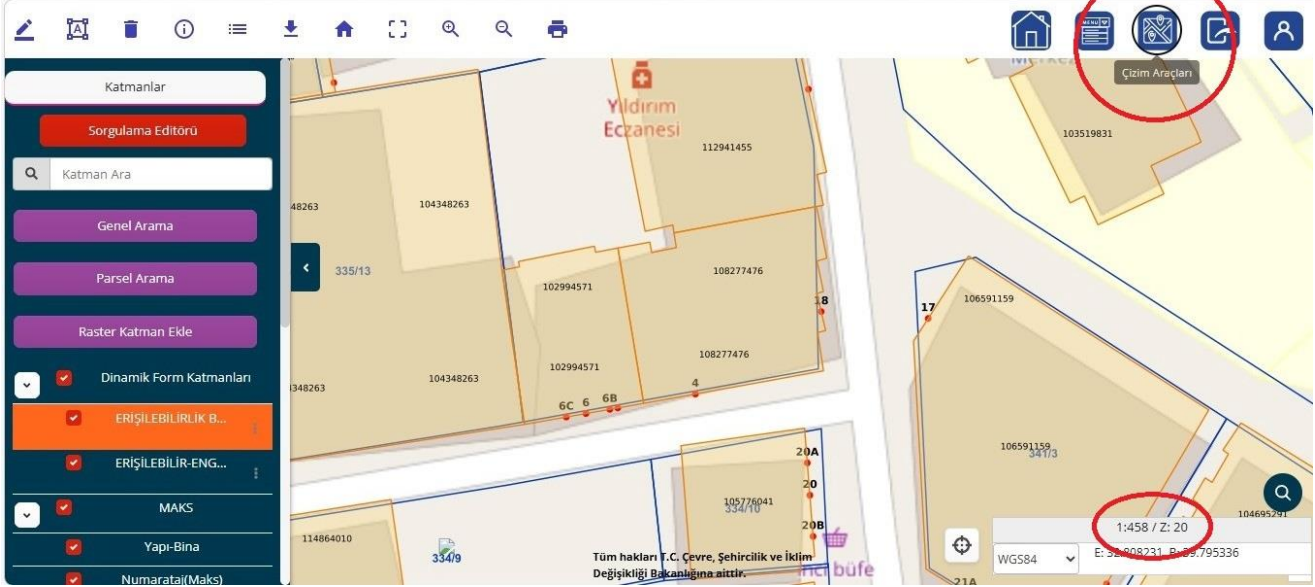


4. Açılan ülke haritasında sağ en altta yer alan ölçek, yaklaşık **1:458** oranına gelinceye kadar harita yakınlaştırılır. Aksi takdirde veri girişi mümkün değildir. Ardından sol menüde yer alan “Erişilebilirlik Belgeli Binalar” katmanına tıklanır. Katman aktif olduğunda turuncu renk olmalıdır.

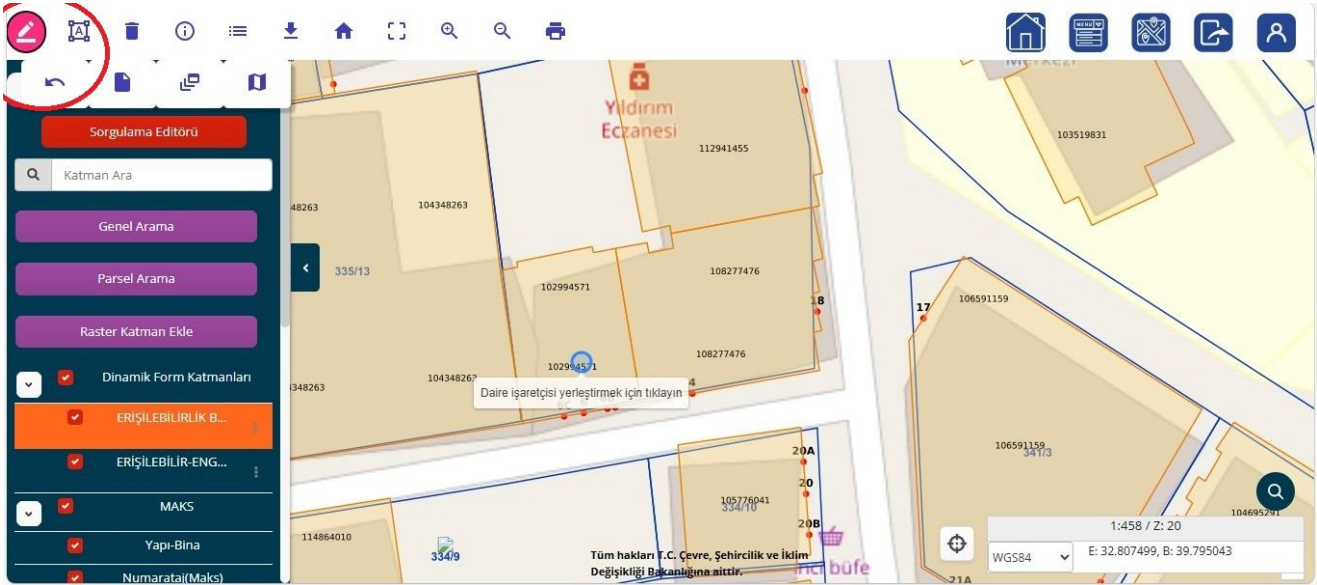




5. “Erişilebilirlik Belgeli Binalar” katmanı aktifken sağ üstte yer alan “Çizim Araçları” seçilir.

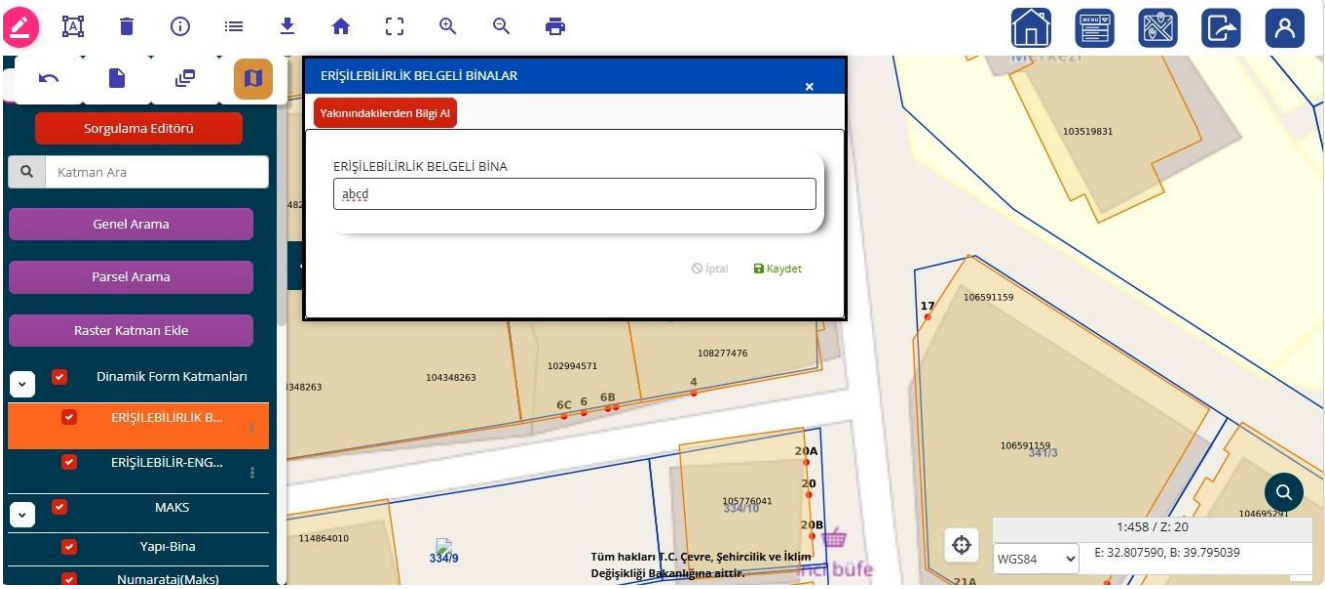


6. “Çizim Araçları” sekmesi açıldığında sol üstte yer alan **kalem** sembolüne tıklanır. Kalem sembolü aktif olduğunda pembe renk olmalıdır.

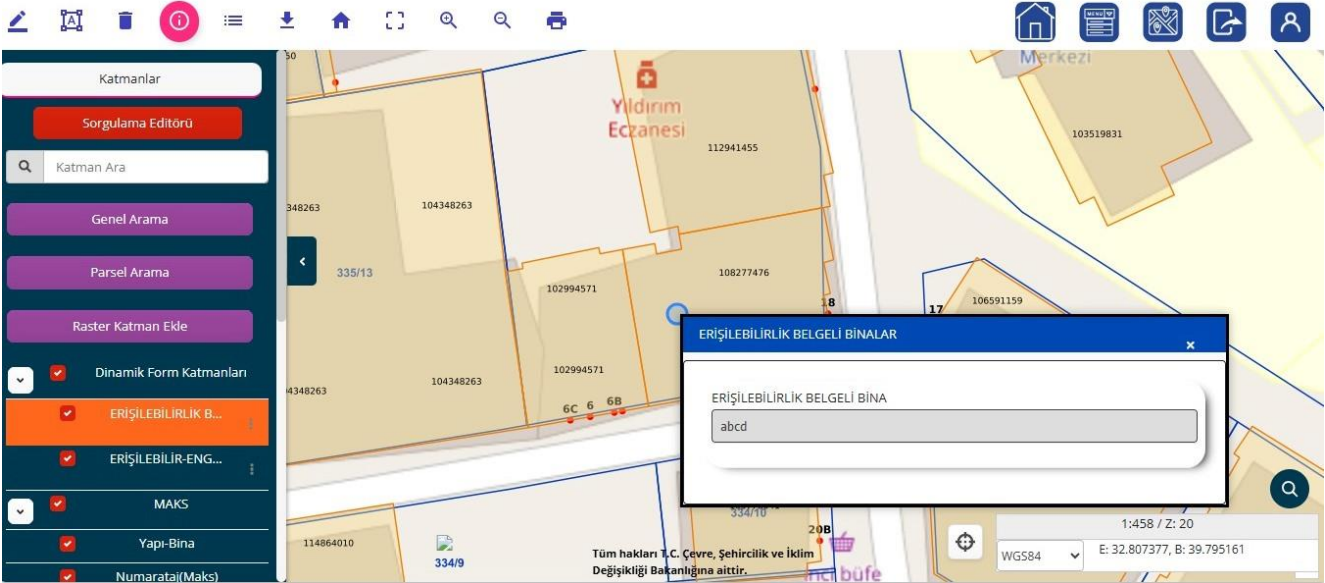




7. Kalem sembolü aktifken işaretleme yapılacak “Erişilebilirlik Belgeli Bina” harita üzerinde bulunarak seçilir. Açılan ekrandan “Bina Adı” girilerek kaydet seçeneğine tıklanır.



8. Veri girişi başarılı bir şekilde yapıldığında işaretlenen nokta üzerine tıklandığında aşağıdaki gibi bina bilgileri görünmelidir.



9. Ayrıca “Çizim Araçları” sekmesinde “i” sembolüne tıklandığında “Erişilebilirlik Belgeli Bina” listesi topluca görülebilir.



| ERİŞİLEBİLİRLİK BELGELİ BİNA#                       | Projeksiyon |
|---|-------------|
| Gümüşhane Valiliği                                  | 4326        |
| Gümüşhane Kelkit Devlet Hastanesi                   | 4326        |
| Gümüşhane 112 Acil Çağrı Merkezi                    | 4326        |
| Gümüşhane Üniversitesi Aysin Rafet ATAÇ Kütüphanesi | 4326        |
| Gülen Yüzler Özel Engelli Bakım Merkezi             | 4326        |
| Köse Devlet Hastanesi                               | 4326        |
| Gümüşhane İl AFAD                                   | 4326        |
| Gümüşhane İl AFAD Arama Kurtarma Birimi             | 4326        |
| Gümüşhane Anadolu Lisesi                            | 4326        |
| Sosyal Güvenlik Kurumu Gümüşhane İl Müdürlüğü       | 4326        |

10. Verilerin girişi sağlandıktan sonra İlde bulunan kamu kurum ve kuruluşları, belediyeler ile sivil toplum örgütlerine resmi yazı gönderilerek aşağıda yer alan bilgilere yazıda yer verilmelidir:

*2025/8 sayılı Cumhurbaşkanlığı Genelgesi ile Erişilebilirlik Logosu'nun kullanımının ve görünürlüğünün artırılması, erişilebilirliğin temel bir hak olduğu bilincinin geliştirilerek gündelik yaşamın doğal bir parçası haline getirilmesi, doğru uygulamaların yaygınlaştırılması, gelecek nesillerde sürdürülebilirliğinin sağlanması ve erişilebilirlik kültürünün oluşturulması amacıyla her yıl Bakanlığımız koordinasyonunda; 10-16 Mayıs Engelliler Haftasının son günü olan 16 Mayıs tarihinin "Ulusal Erişilebilirlik Günü" olarak kutlanacağı belirtilmiştir.*

*16 Mayıs Ulusal Erişilebilirlik Günü çalışmaları doğrultusunda, Bakanlığımız ile Çevre, Şehircilik ve İklim Değişikliği Bakanlığı arasında tesis edilen iş birliği neticesinde, Bulut Kent Bilgi Sistemi üzerinde yer alan ülke haritasında ilimizdeki "Erişilebilirlik Belgeli Binalar" çevrimiçi olarak erişime açılmıştır. Söz konusu ulusal kent rehberine vatandaşlarca <https://bulutkbs.gov.tr/Rehber/> bağlantısından ve ilgili uygulama mağazalarındaki (Google Play ve App Store) "**Ulusal Kent Rehberi**" uygulaması üzerinden erişim sağlanması mümkündür.*

*Bununla birlikte, ilimizdeki "Erişilebilir Otoparklar"ın (engelli otoparkları) sisteme dâhil edilmesi amacıyla belediyeler ile koordineli bir çalışma yürütülmektedir. Bu çalışma ile engelli, yaşlı ve hareket kısıtlılığı bulunan bireylerin şehirlerdeki erişilebilir otoparkların konum ve bilgilerine anlık olarak ulaşabilmesi hedeflenmektedir. Vatandaşlar, Kent Rehberi içerisindeki "Katmanlar" sekmesinden "Dış Servisler" bölümünü seçerek mevcut erişilebilir binaları görüntüleyebilmektedir. Erişilebilir otoparkların haritada yer alması ise ilgili belediyelerin veri girişlerini tamamlamasının ardından mümkün olacaktır.*



TÜRKİYE CUMHURİYETİ  
AİLE VE SOSYAL HİZMETLER  
BAKANLIĞI



T.C. ÇEVRE, ŞEHİRCİLİK VE  
İKLİM DEĞİŞİKLİĞİ BAKANLIĞI



Akıllı Şehirler



ULUSAL  
KENT REHBERİ

Kent  
Rehberi



Adres  
Arama



Parsel  
Arama



Anketler



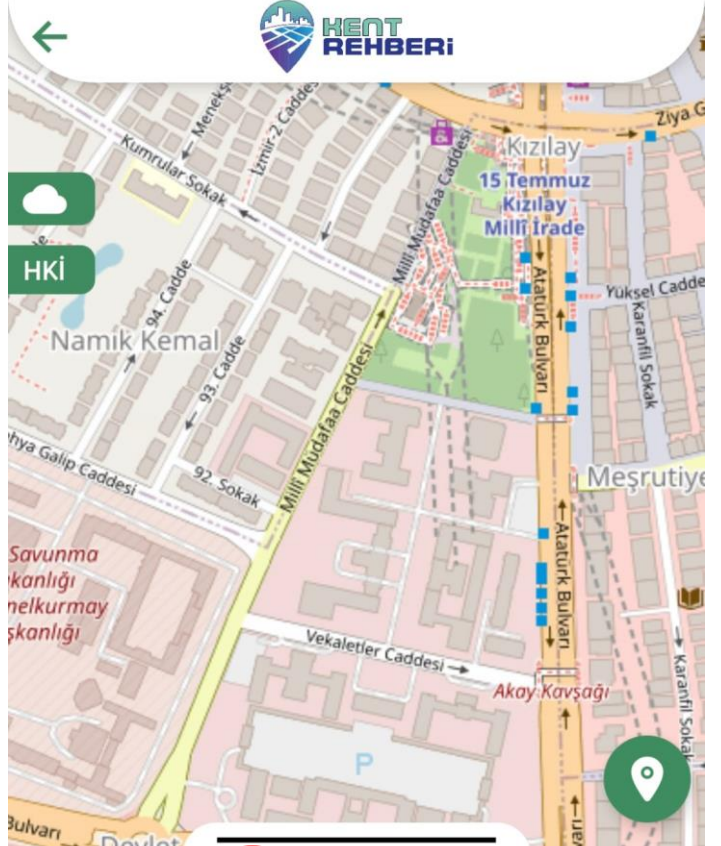
Vatandaş  
Bildirimi



Yürüyüş  
Yolu



Canlı Veri



Altık Haritalar Katmanlar Canlı Veri Gözde Noktalar Sizden G

Dış Servisler

Gözlem  
İstasyonları

Kamu Yön.  
Bölgeleri

Grid Sistemleri

Eğitim

Sağlık

Erişilebilirlik Belg...

Erişilebilir Otopark...